

**BUTOT - VENESVILLE**

**MALLEVILLE les GRES**

Bassin de retenue  
du Pont d'Avignon

Moulin Pichard  
(ruines)











Voir extrait au 1/5000

Moulin de la Linerie

**VITTEFLEUR**

Moulin Souday  
de l'Hermitine  
(ruines)

**LEGENDE**

-  Périmètre PPR
-  Aléa fort : Ruissellement violent ou hauteur de submersion importante
-  Aléa potentiellement fort : Submersion par dépassement de bras perché et/ou rupture de digue
-  Aléa modéré : Hauteur de submersion et vitesse d'écoulement modérés
-  Bras perché
-  Bourrelet de berge ou diguette
-  Remblai
-  Emplacement d'un moulin
-  Emprise des cartographies au 1/5000
-  Limite communale

Echelle 1 : 10000

sources : DDE 76 - SAT - ENV | IGN SCAN25© 1996

© service de l'Aménagement du Territoire - pôle SIG | conception : F. Morisset - janvier 2002