

MALLEVILLE les GRES

Bassin de retenue
du Pont d'Avignon

Moulin Pichard
(ruines)

Voir extrait au 1/5000










Moulin de la Linerie

VITTEFLEUR

Moulin Souday
de l'Hermitine
(ruines)

BUTOT - VENESVILLE

LEGENDE

-  Périmètre PPR
-  Zone Rouge
-  Zone Bleue
-  Bras perché
-  Bourrelet de berge ou diguette
-  Remblai
-  Emplacement d'un moulin
-  Emprise des cartographies au 1/5000
-  Limite communale

Echelle 1 : 10000

sources : DDE 76 - SAT - ENV | IGN SCAN25© 1996

© service de l'Aménagement du Territoire - pôle SIG | conception : F. Morisset - janvier 2002